

LA ENCUESTA DE MUNICIPIOS

Para perfeccionar el conocimiento de la realidad social obtenido por el sondeo de problemática social, rural y urbana y la investigación monográfica de zonas, se proyectó la realización de una investigación también descriptiva e indirecta de cada uno de los municipios españoles. El secretario regional de Estudios para Andalucía Oriental, don Angel Hortal Jiménez, habiendo finalizado los trabajos pendientes con anticipación al plazo previsto, concibió un cuestionario para el estudio de cada uno de los municipios y realizó el trabajo por propia iniciativa en todos los municipios de la diócesis de Granada durante el verano de 1962. La realización por el señor Hortal y su equipo de este trabajo demostró la viabilidad del mismo y su utilidad.

Este capítulo contiene una parte del aporte estadístico resultante de dicha encuesta. Está compuesto por 31 tablas referidas a 9.202 municipios españoles encuestados mediante trabajo de campo "in situ" por los equipos regionales y diocesanos de estudios de Cáritas Española.

El capítulo contiene también una relación de todos los municipios españoles, con la indicación para cada uno de su población de hecho en 1960, según censo, y de la reseña del número clave que le corresponde y que permite determinar en qué zona social homogénea está localizado, pudiendo así componer la lista de municipios que comprende cada zona y sabiendo, por tanto, a qué están referidos los datos que para cada zona contienen las tablas.

Para las zonas siguientes: 4-1, 4-2, 4-4, 6-3, 10-3, 11-1, 11-2, 11-3, 11-4, 17-1, 17-2, 17-3, 17-5, 20-4, 22-3, 26-2, 27-1, 27-2, 27-3, 27-5, 28-3, 29-1, 29-2, 31-1, 31-3, 31-4, 31-5, 31-6, 31-7, 31-8, 32-1, 36-1, 36-2, 37-1, 38-3, 41-1, 42-3, 42-4, 42-5, 42-6, 42-7, 42-9, 43-1, 43-2, 43-3, 43-5, 44-3, 46-1, 46-3, 48-1, 49-2, 49-6, 50-4, 50-5, 51-2, 51-4, 53-2, 53-4, 53-5, 53-6, 54-3, 54-6, 56-12, 60-3, 60-4, 61-7, 62-1, 62-2, 62-4, 62-5, 62-6, 64-4, 64-5 y 65-1, los datos de las tablas 6 a 16 han sido elaborados mediante la agregación de los datos de los cuestionarios de un número de municipios de la zona superior al 80 %.

Para las zonas: 3-3, 3-6, 14-1, 14-2, 14-3, 14-4, 14-5, 14-6, 27-4, 32-2, 32-3, 32-4, 32-5, 42-1, 46-6, 48-3, 48-4, 55-1, 55-2, 55-3, 55-4, 55-5 y 55-6, tal porcentaje ha oscilado entre el 50 y el 80 %, siendo menor para las zonas 3-1, 3-5, 3-7, 14-7, 14-8 y 36-3. Para el resto de las 360 zonas sociales homogéneas, los datos han sido elaborados mediante la utilización de los cuestionarios correspondientes a todos los municipios de cada zona.

1. EL METODO DE LA ENCUESTA

1.1. La elaboración de los cuestionarios.

Además de la experiencia llevada a cabo en Granada, la Comisión Redactora del cuestionario definitivo pudo utilizar los resultados de otras dos experiencias piloto del estudio, llevadas a cabo por don Antonio Castán, director de la Cáritas diocesana de Huesca y su equipo, y por don Rufo Cabalá, director de la Cáritas diocesana de Tortosa y su equipo sobre la base del tra-

bajo llevado a cabo por Granada. Con los resultados de estas experiencias piloto, el estudio de bibliografía oportuna y el conocimiento de la realidad española proporcionada por las investigaciones precedentes, la Comisión elaboró los cuestionarios cuyos facsímiles figuran en las páginas siguientes.

El cuestionario contiene 386 preguntas que están repartidas en tres hojas. Cada hoja lleva acopladas dos hojas de color azul y amarillo, respectivamente, con dos papeles carbón intercalados.

En el cuestionario figuran algunas preguntas con recuadro previsto para las contestaciones en trazo discontinuo y otras con recuadro en trazo continuo. Los primeros están destinados a recoger los datos ya existentes en censos, estudios precedentes, registros de organismos oficiales, etc., mientras que los segundos están destinados a recoger las contestaciones de los encuestados.

1.2. Operaciones previas realizadas por el equipo nacional.

El equipo nacional realizó una primera tarea de acopio de datos para proporcionarlos a los equipos diocesanos. Por ejemplo, dos colecciones del *Diccionario Geográfico de España* (17 tomos. Organización Sindical) fueron recortadas para presentar en hojas, separadas por municipios, los datos contenidos en el mismo.

Igualmente el equipo nacional acopió los datos del *Censo de Población de 1960*, los publicados del *Censo Agrario*, las *Reseñas Estadísticas Provinciales*, etc.

1.3. Operaciones en las capitales de provincia.

El equipo nacional celebró una serie de reuniones regionales, en la primera de las cuales fueron distribuidos a los equipos diocesanos los cuestionarios de municipios, los datos acopiados y el restante material necesario para que llevaran a cabo las operaciones que les competían.

Los equipos diocesanos fueron divididos en dos clases, A y B, según que coincidieran o no la capital de la diócesis con la capital de la provincia, responsabilizando al equipo de clase A de toda la segunda fase del trabajo referido a todos los municipios de su provincia. En las páginas siguientes figuran los facsímiles de las instrucciones a los equipos diocesanos.

1.4. La encuesta en los municipios.

Una vez terminadas las operaciones de recogida de datos en las capitales de provincia y trasladados los mismos y los acopiados por el equipo nacional a los cuestionarios, los equipos diocesanos respectivos conservaban los originales de los cuestionarios y enviaban una copia al señor cura Párroco y otra al señor secretario del Ayuntamiento, acompañada de una carta del director nacional (véanse facsímiles en las páginas siguientes) y de unas instrucciones para rellenar los cuestionarios en los municipios (véanse facsímiles).

Transcurrido un período prudencial, el equipo diocesano realizaba las visitas de todos y cada uno de los municipios de su diócesis para mantener las entrevistas necesarias, aclarar dudas, contrastar datos y recoger los cuestionarios.

En ocasiones, las visitas han sido realizadas por el equipo regional o por otros equipos enviados por el equipo nacional en misión de ayuda técnica.

1.5. Explotación de los datos.

En una primera fase, la explotación de los datos se ha reducido a efectuar una acumulación de los mismos por zonas sociales homogéneas, calculando algunos índices y porcentajes significativos. Esta acumulación ha sido realizada por el equipo nacional a medida que se iban recibiendo los cuestionarios.

En una segunda fase y una vez completo todo el trabajo de campo, se procederá a una explotación en profundidad, al estudio de las correlaciones y a la elaboración de conclusiones.

En las páginas siguientes figuran los facsímiles de los cuadros y tablas que se han utilizado en la primera acumulación. Se presenta la acumulación de la zona de Guadix, "Marquesado

del Zenete". Tales acumulaciones son las que han sido reflejadas en las tablas y mapas del "Plan C. C. B."

2. FACSIMILES DE LA ENCUESTA

A continuación se reproducen facsímiles de: 2.1) Carta del director de Cáritas Nacional a los señores curas párrocos. 2.2) Instrucciones para rellenar el cuestionario. 2.3) Cuestionario de Municipio cumplimentado. 2.4) Tabulación de los cuestionarios de los municipios correspondientes a una zona.

NOTA: Esta encuesta ha sido contratada por la Comisaría del Plan de Desarrollo "Ponencia de factores humanos y sociales".

LA ENCUESTA DE MUNICIPIOS

Para perfeccionar el conocimiento de la realidad social obtenido por el sondeo de problemática social, rural y urbana y la investigación monográfica de zonas, se proyectó la realización de una investigación también descriptiva e indirecta de cada uno de los municipios españoles. El secretario regional de Estudios para Andalucía Oriental, don Angel Hortal Jiménez, habiendo finalizado los trabajos pendientes con anticipación al plazo previsto, concibió un cuestionario para el estudio de cada uno de los municipios y realizó el trabajo por propia iniciativa en todos los municipios de la diócesis de Granada durante el verano de 1962. La realización por el señor Hortal y su equipo de este trabajo demostró la viabilidad del mismo y su utilidad.

Este capítulo contiene una parte del aporte estadístico resultante de dicha encuesta. Está compuesto por 31 tablas referidas a 9.202 municipios españoles encuestados mediante trabajo de campo "in situ" por los equipos regionales y diocesanos de estudios de Cáritas Española.

El capítulo contiene también una relación de todos los municipios españoles, con la indicación para cada uno de su población de hecho en 1960, según censo, y de la reseña del número clave que le corresponde y que permite determinar en qué zona social homogénea está localizado, pudiendo así componer la lista de municipios que comprende cada zona y sabiendo, por tanto, a qué están referidos los datos que para cada zona contienen las tablas.

Para las zonas siguientes: 4-1, 4-2, 4-4, 6-3, 10-3, 11-1, 11-2, 11-3, 11-4, 17-1, 17-2, 17-3, 17-5, 20-4, 22-3, 26-2, 27-1, 27-2, 27-3, 27-5, 28-3, 29-1, 29-2, 31-1, 31-3, 31-4, 31-5, 31-6, 31-7, 31-8, 32-1, 36-1, 36-2, 37-1, 38-3, 41-1, 42-3, 42-4, 42-5, 42-6, 42-7, 42-9, 43-1, 43-2, 43-3, 43-5, 44-3, 46-1, 46-3, 48-1, 49-2, 49-6, 50-4, 50-5, 51-2, 51-4, 53-2, 53-4, 53-5, 53-6, 54-3, 54-6, 56-12, 60-3, 60-4, 61-7, 62-1, 62-2, 62-4, 62-5, 62-6, 64-4, 64-5 y 65-1, los datos de las tablas 6 a 16 han sido elaborados mediante la agregación de los datos de los cuestionarios de un número de municipios de la zona superior al 80 %.

Para las zonas: 3-3, 3-6, 14-1, 14-2, 14-3, 14-4, 14-5, 14-6, 27-4, 32-2, 32-3, 32-4, 32-5, 42-1, 46-6, 48-3, 48-4, 55-1, 55-2, 55-3, 55-4, 55-5 y 55-6, tal porcentaje ha oscilado entre el 50 y el 80 %, siendo menor para las zonas 3-1, 3-5, 3-7, 14-7, 14-8 y 36-3. Para el resto de las 360 zonas sociales homogéneas, los datos han sido elaborados mediante la utilización de los cuestionarios correspondientes a todos los municipios de cada zona.

1. EL METODO DE LA ENCUESTA

1.1. La elaboración de los cuestionarios.

Además de la experiencia llevada a cabo en Granada, la Comisión Redactora del cuestionario definitivo pudo utilizar los resultados de otras dos experiencias piloto del estudio, llevadas a cabo por don Antonio Castán, director de la Cáritas diocesana de Huesca y su equipo, y por don Rufo Cabalá, director de la Cáritas diocesana de Tortosa y su equipo sobre la base del tra-

bajo llevado a cabo por Granada. Con los resultados de estas experiencias piloto, el estudio de bibliografía oportuna y el conocimiento de la realidad española proporcionada por las investigaciones precedentes, la Comisión elaboró los cuestionarios cuyos facsímiles figuran en las páginas siguientes.

El cuestionario contiene 386 preguntas que están repartidas en tres hojas. Cada hoja lleva acopladas dos hojas de color azul y amarillo, respectivamente, con dos papeles carbón intercalados.

En el cuestionario figuran algunas preguntas con recuadro previsto para las contestaciones en trazo discontinuo y otras con recuadro en trazo continuo. Los primeros están destinados a recoger los datos ya existentes en censos, estudios precedentes, registros de organismos oficiales, etc., mientras que los segundos están destinados a recoger las contestaciones de los encuestados.

1.2. Operaciones previas realizadas por el equipo nacional.

El equipo nacional realizó una primera tarea de acopio de datos para proporcionarlos a los equipos diocesanos. Por ejemplo, dos colecciones del *Diccionario Geográfico de España* (17 tomos. Organización Sindical) fueron recortadas para presentar en hojas, separadas por municipios, los datos contenidos en el mismo.

Igualmente el equipo nacional acopió los datos del *Censo de Población de 1960*, los publicados del *Censo Agrario*, las *Reseñas Estadísticas Provinciales*, etc.

1.3. Operaciones en las capitales de provincia.

El equipo nacional celebró una serie de reuniones regionales, en la primera de las cuales fueron distribuidos a los equipos diocesanos los cuestionarios de municipios, los datos acopiados y el restante material necesario para que llevaran a cabo las operaciones que les competían.

Los equipos diocesanos fueron divididos en dos clases, A y B, según que coincidieran o no la capital de la diócesis con la capital de la provincia, responsabilizando al equipo de clase A de toda la segunda fase del trabajo referido a todos los municipios de su provincia. En las páginas siguientes figuran los facsímiles de las instrucciones a los equipos diocesanos.

1.4. La encuesta en los municipios.

Una vez terminadas las operaciones de recogida de datos en las capitales de provincia y trasladados los mismos y los acopiados por el equipo nacional a los cuestionarios, los equipos diocesanos respectivos conservaban los originales de los cuestionarios y enviaban una copia al señor cura Párroco y otra al señor secretario del Ayuntamiento, acompañada de una carta del director nacional (véanse facsímiles en las páginas siguientes) y de unas instrucciones para rellenar los cuestionarios en los municipios (véanse facsímiles).

Transcurrido un período prudencial, el equipo diocesano realizaba las visitas de todos y cada uno de los municipios de su diócesis para mantener las entrevistas necesarias, aclarar dudas, contrastar datos y recoger los cuestionarios.

En ocasiones, las visitas han sido realizadas por el equipo regional o por otros equipos enviados por el equipo nacional en misión de ayuda técnica.

1.5. Explotación de los datos.

En una primera fase, la explotación de los datos se ha reducido a efectuar una acumulación de los mismos por zonas sociales homogéneas, calculando algunos índices y porcentajes significativos. Esta acumulación ha sido realizada por el equipo nacional a medida que se iban recibiendo los cuestionarios.

En una segunda fase y una vez completo todo el trabajo de campo, se procederá a una explotación en profundidad, al estudio de las correlaciones y a la elaboración de conclusiones.

En las páginas siguientes figuran los facsímiles de los cuadros y tablas que se han utilizado en la primera acumulación. Se presenta la acumulación de la zona de Guadix, "Marquesado

del Zenete". Tales acumulaciones son las que han sido reflejadas en las tablas y mapas del "Plan C. C. B."

2. FACSIMILES DE LA ENCUESTA

A continuación se reproducen facsímiles de: 2.1) Carta del director de Cáritas Nacional a los señores curas párrocos. 2.2) Instrucciones para rellenar el cuestionario. 2.3) Cuestionario de Municipio cumplimentado. 2.4) Tabulación de los cuestionarios de los municipios correspondientes a una zona.

NOTA: Esta encuesta ha sido contratada por la Comisaría del Plan de Desarrollo "Ponencia de factores humanos y sociales".

1.- DATOS GENERALES

DIÓCESIS GUADIX

PROVINCIA GRANADA

ZONA : Nombre MARQUESADO DEL ZENETE

Nº 22-1

Nº de Municipios 8 Partidos judiciales en cuyo territorio se halla enclavada Guadix

Núcleos urbanos destacados de la Zona

Población de hecho 1960 16.747

Representa el 0,054% de la población de España

Extensión en km² 497,16

Representa el 0,098% de la extensión de España

Densidad en 1960 (habitantes/km²) 33,68

Densidad de la provincia en 1960 51,40

SITUACION DE LA ZONA



1. POBLACIÓN DE HECHO

Años	Varones	Hembras	Total
1960	8.280	8.467	16.747
1963	8.373	8.905	17.278
Número de familias en 1960			4.344

2. ESTRUCTURA DE LA POBLACIÓN

	Nº de municipios	Nº de habitantes	% sobre total habitantes
Menos de 100 habitantes	-	-	-
De 101 a 500 habitantes	-	-	-
De 501 a 1.000 habitantes	1	950	5,67
De 1.001 a 2.000 habitantes	2	2.964	17,69
De 2.001 a 3.000 habitantes	3	6.593	39,36
De 3.001 a 5.000 habitantes	2	6.240	37,26
De 5.001 a 10.000 habitantes	-	-	-
De 10.001 a 20.000 habitantes	-	-	-
Mas de 20.000 habitantes	-	-	-

3. POBLACIÓN RURAL DE HECHO

Censo de:		% sobre 1900
1900	13.775	
Variación intercensal:	1.447	10,50
1910	15.222	
Variación intercensal:	132	0,86
1920	15.354	
Variación intercensal:	1.099	7,16
1930	16.453	
Variación intercensal:	- 607	-3,69
1940	15.846	
Variación intercensal:	-257	-1,62
1950	15.589	
Variación intercensal:	1.158	7,43
1960	16.747	

4. POBLACIÓN RURAL Y URBANA DE HECHO

Censo de:		% sobre 1900
1900		
Variación intercensal:		
1910		
Variación intercensal:		
1920		
Variación intercensal:		
1930		
Variación intercensal:		
1940		
Variación intercensal:		
1950		
Variación intercensal:		
1960		

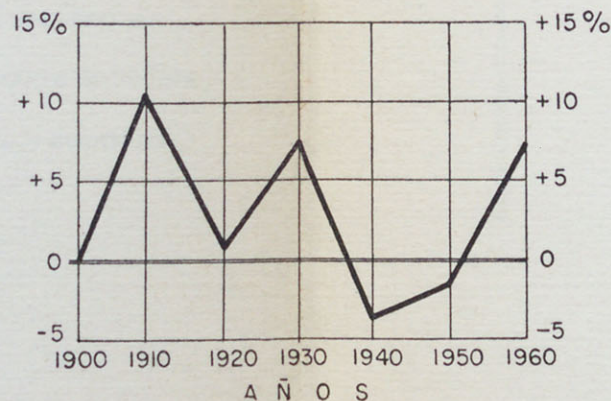
5. MOVIMIENTO NATURAL

Años	Nº de nacidos	Nº de fallecidos	Nº de matrimonios
1950	416	172	158
1951	401	205	144
1952	485	176	150
1953	395	162	139
1954	402	148	128
1955	453	136	143
1956	443	170	134
1957	446	169	157
1958	447	142	140
1959	415	146	107
1960	424	130	131
1961	380	139	149
1962	342	115	141

6. MOVIMIENTO MIGRATORIO

	Hombres	Mujeres	Total
Nº de emigrantes definitivos años 1950-1960	730	449	1.179
Nº de inmigrantes definitivos años 1950-1960	56	34	90
Nº de emigrantes temporales año 1962	235		
Nº de inmigrantes temporales año 1962		74	

VARIACIONES INTERCENSALES DE LA POBLACION EN % SOBRE EL CENSO ANTERIOR.



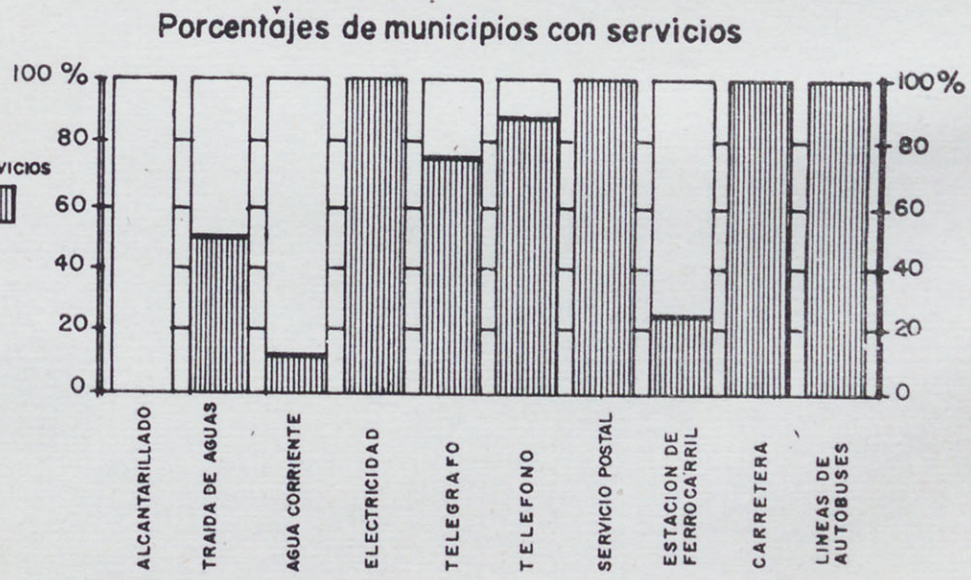
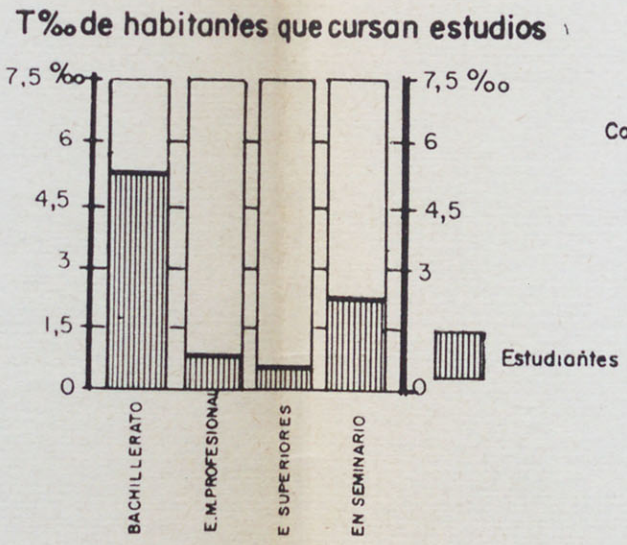

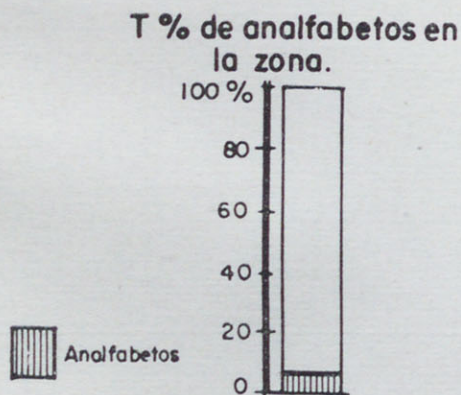
7. SALDO MIGRATORIO

Nº de nacidos 1951-1960	4.311	Nº de fallecidos 1951-1960	1.584
Crecimiento vegetativo 1951-1960	2.727	Variación intercensal de la población	1.158
SALDO MIGRATORIO 1951-1960:		- 1.569	

4. ENSEÑANZA, VIVIENDA, SERVICIOS.

DIOCESIS G U A D I X PROVINCIA G R A N A D A ZONA: Nombre Marquesado del Zenete Nº 22-1
 Población de la Zona 16.747 habitantes en 1960 Extensión de la Zona 497,16 Km²

6. ENSEÑANZA					7. VIVIENDA					8. SERVICIOS						
1. ANALFABETISMO			2. POBLACION ESCOLAR		1. DATOS GENERALES			5. DEFICIT DE VIVIENDAS EN 1963		1. SERVICIOS EN LOS MUNICIPIOS			2. TELEFONOS			
Nº de municipios CON SIN			Nº de niños en edad escolar		Nº de edificios en 1960			Nº de viviendas con déficit.		Nº de municipios CON SIN			Nº de teléfonos en la zona			
Analfabetos varones	547	8	8	1.499	2.567			3		Alcantarillado			68			
Analfabetos hembras	801	8	8	1.629	3.964			3		Traída de aguas			0,40			
Total	1.348	8	8	3.128	3.568			50		Agua corriente			7			
3. Nº de maestros en la zona. 58			Nº de matriculados 2.936		2. REGIMEN jurídico			Nº de familias en chabolas.		Electricidad			3. Nº de tractores en la zona. 7			
Nº de analfabetos por cada 100 habitantes en la zona 8,04			Nº de niños en edad escolar que no asisten habitualmente a la escuela 115		Nº de viviendas en propiedad 3.568			Nº de familias en cuevas 12		Telégrafo			4. Nº de municipios con carretera			
					Nº de viviendas en arriendo 396			Nº de familias realquiladas -		Teléfono			Buena Regular Mala			
					Nº de viviendas en subarriendo 28			Viviendas en ruinas 748		Servicio postal			1 2 3 5			
4. Nº DE AULAS en la zona			5. ENSEÑANZA PRIVADA		3. Viviendas construidas en 1961-1962 780					Estación de ferrocarril			5. Municipios con Iglesia 8			
De niños	26	Municipios CON SIN		Colegios privados de 1ª enseñanza		4. Viviendas de ocupación temporal en 1960 112					Carretera			Municipios sin Iglesia -		
De niñas	26	1 - 3 -		Colegios privados de 2ª enseñanza.		Viviendas de ocupación temporal en 1963 -					Líneas de autobuses			6. Nº de abogados 1		
Mixtas	6	4 - 6 -		6. Nº DE HABITANTES DE LA ZONA QUE CURSAN							7. PRESUPUESTO MUNICIPAL			Nº de sacerdotes 8		
Total	58	Bachillerato E.M. Profesional Estudios Superiores En Seminario		Bachillerato 88 E.M. Profesional 13 Estudios Superiores 10 En Seminario 40		7. BIBLIOTECA PUBLICA					Cuanto en pts. de la suma de presupuestos municipales. -			Nº de veterinarios 8		
Nº de aulas dedicadas a párvulos 4			Tanto por mil de habitantes de la zona cursan		Bachillerato 5,25 E.M. Profesional 0,77 Estudios Superiores 0,59 En Seminario 2,38		Nº de municipios CON SIN			1 6		Pts por habitante de la suma de presupuestos municipales. -				



Población de la Zona 16.747

habitantes en 1960

Extensión de la Zona 497,16 Km²

I-DATOS DE POBLACIÓN

MUNICIPIOS	Concen- trado	Semi- concen- trado	Dis- per- so.
Aldeire	X	-	-
Alquife	-	X	-
Dolar	X	-	-
Ferreira	X	-	-
Hueneja	-	X	-
Jerez del Marquesa- do.	X	-	-
Calahorra	X	-	-
Lanteira	X	-	-

II-DATOS DE MIGRACIÓN

LUGARES MAS FRECUENTES DE :				Instalación de Inmigrantes
Destino		Procedencia		
1	2	1	2	
Cataluña	-	-	-	-
Francia	Francia	Francia	-	-
Cataluña	Avia	Gor	-	Realquilad.
-	-	-	-	-
Cataluña	Alemania	-	-	-
Barcelona	Barcelona	-	-	-
Cataluña	Barcelona	-	-	-
Cataluña	Francia	-	-	-

III-DATOS DE VIVIENDA

DÉFICIT		EL MUNICIPIO TIENE INSTALADO :							
		Alcantarillado		Electricidad		Traída de aguas		Agua corriente	
Hay	No hay	Si	No	Si	No	Si	No	Si	No
-	-	-	X	X	-	-	X	-	X
X	-	-	X	X	-	X	-	X	-
-	-	-	X	X	-	-	X	-	X
-	X	-	X	X	-	-	X	-	X
X	-	-	X	X	-	X	-	-	X
-	X	-	X	X	-	-	-	-	X

IV. - POBLACION DE HECHO (Varones, hembras y total) Y EXTENSION EN Km² de los MUNICIPIOS en 1960

DIOCESIS GUADIX PROVINCIA GRANADA ZONA: Nombre MARQUESADO DEL ZENETE N^o 22-1

N ^o del Municipio		NOMBRE DEL MUNICIPIO	POBLACION DE HECHO EN 1960			Extensión en Km ²	N ^o del Municipio		NOMBRE DEL MUNICIPIO	POBLACION DE HECHO EN 1960			Extensión en Km ²
En la Zona	En el Censo		Varones	Hembras	Total		En la Zona	En el Censo		Varones	Hembras	Total	
1	11	Aldeire	1.095	1.106	2.201	67,35							
2	19	Alquife	1.173	1.209	2.382	12,50							
3	71	Dólar	659	665	1.324	85,21							
4	76	Ferreira	449	501	950	43,36							
5	99	Huéneja	1.570	1.530	3.100	114,10							
6	110	Jerez del Marquesado	1.495	1.645	3.140	83,17							
7	116	Lacalahorra	1.012	998	2.010	40,74							
8	119	Lanteira	827	813	1.640	50,73							
TOTALES			8.280	8.467	16,747	497,16							

V.- DATOS DE TRABAJO

DIOCESIS G U A D I X

PROVINCIA G R A N A D A

ZONA : Nombre Marquesado del Zenete

Nº 22-1

Población de la Zona 16.747 habitantes en 1960

Extensión de la Zona 497,16 Km²

MUNICIPIOS	Nº de jornales al año por obrero	Horas diarias de trabajo por obrero	Pcto obrero		El paro es:		Epoca de paro estacional	Nº de obreros eventuales	Demanda de mano de obra		Trabajos para los que hay demanda de mano de obra	Cualificación laboral que se exige	Salarios diarios en la agricultura					
			Hay	No hay	Tempo-ral	Perma-nente			Hay	No hay			M á x i m o s			M i n i m o s		
													Hombres	Mujeres	Niños	Hombres	Mujeres	Niños
Aldeire	2.780	8	-	x	-	x	-	139	x	-	-	Braceros	70	60	50	60	55	-
Alquife	180	8	x	-	x	-	Invierno	65	x	-	Agricultura	Peon	125	60	-	60	40	-
Dolar	210	8	x	-	x	-	Invierno	240	-	x	-	-	100	75	-	60	50	-
Ferreira	-	8	x	-	x	-	Invierno	114	-	x	-	-	60	40	35	60	30	25
Hueneja	48.700	7	x	-	x	-	Invierno	260	-	x	-	Peones	100	80	50	60	60	30
Jerez del Marquesado	70	8	x	-	x	-	Invierno y otoño	140	-	x	-	-	125	70	50	60	50	30
Calahorra	270	8	-	x	-	-	Invierno	25	x	-	Const.-Agricul.	-	125	-	40	60	x	25
Lanteira	140	8	-	x	x	-	Invierno	94	x	-	Agricultura	-	125	70	50	60	40	35

VI.- DATOS DE ALIMENTACION

DIOCESIS GUADIXPROVINCIA GRANADAZONA: Nombre Marquesado del ZeneteNº 22-1Población de la Zona 16.747

habitantes en 1960

Extensión de la Zona 497,16

Km.²

MUNICIPIOS	COMIDA MAS FUERTE DEL DIA					Hora a que se hace	Alimento diario de la mayoría de las familias								Precio del kg. de alubias	T% del gasto familiar dedicado a alimentación.	T% de familias que toman insuficiente cantidad de alimentos.	Nº de familias atendidas por A.S.A.	Estatura media de los quintos
	PRINCIPALES ALIMENTOS DE LA MISMA						Carne o pescado		Lache o queso		Verduras		Frutas						
	1º	2º	3º	4º	5º		Si	No	Si	No	Si	No	Si	No					
Aldeire	Cocido	Potaje	Arroz	Cazuela	Patatas		x	-	x	-	x	-	x	-	13	70	35	200	1,60
Alquife	Cocido	Potaje	Patatas	Carne	Pescado	13	x	-	x	-	x	-	x	-	12-16	60	20	43	1,60
Dolar	Pan	Harina	Legumbres	Aceite	Huevos-Carne	13	-	x	x	-	-	x	-	x	20	75	25	42	1,60
Ferreira	Cocido	Leguminosas	Harinas	Patatas			x	-	x	-	x	-	x	-	12	75	15	65	1,60
Hueneja	Cocido	Potaje	Arroz	Queso	Patatas	13	-	x	-	x	-	x	-	x	16	68	25	12	1,63
Jerez del Marquesado	Cocido	Guiso	-	-	-	14	-	x	-	x	-	x	-	x	12	40	33	150	1,60
Calahorra	Cocido	Productos de cerdo	-	-	-	20	-	x	-	x	x	-	-	x	12	80	50	63	1,60
Lanteira	Patatas	Verduras	Embutidos	-	-	14	-	x	x	-	x	-	-	x	10	65	80	81	1,60

VII.- DATOS DE SANIDAD

DIOCESIS GUADIX PROVINCIA GRANADA ZONA: Nombre Marquesado del Zenete Nº 22-1

Población de la Zona 16.747 habitantes en 1960 Extensión de la Zona 497,16 Km²

MUNICIPIOS	MEDICOS		Hay hospital	si no hay, nº de km. al más cercano	FARMACIAS		COMADRONAS		PRACTICANTES		PROBLEMAS DE						NO SE HIZO VACUNACION DE					ASILOS de ANCIANOS		CASAS-CUNA		
	Nº de ellos	si no hay, nº de km. al más cercano			nº de ellas	si no hay, nº de km. o la más cercana	nº de ellas	si no hay, nº de km. o la más cercana	nº de ellos	si no hay, nº de km. al más cercano	TIFUS		TUBERCULOSIS		POLIO		OTRAS ENFERMEDADES	Difteria	Viruela	Tifus	Polio	Tosfe-rina.	Hay	No hay	Hay	No hay
											Hay	No hay	Hay	No hay	Hay	No hay										
Aldeire	1	-	-	30	-	2	-	30	1	-	-	X	-	X	-	X	-	-	-	-	-	-	X	-	X	
Alquife	3	-	-	20	1	-	1	-	3	-	-	X	-	X	-	X	-	X	-	X	-	X	-	X		
Dolar	1	-	-	22	-	6	-	22	-	6	-	X	-	X	-	X	-	-	-	-	-	-	X	-	X	
Ferreira	-	25	-	21	-	25	-	21	1	-	-	X	-	X	-	X	-	-	-	-	-	-	X	-	X	
Hueneja	2	24	-	24	1	-	-	16	1	-	-	X	-	X	-	X	-	-	-	X	X	-	-	-	X	
Jerez del Marquesado	1	-	-	73	1	-	1	-	1	-	-	X	-	X	-	X	-	-	-	X	-	X	-	-	X	
Calahorra	1	-	-	22	1	-	-	6	-	6	-	X	-	X	-	X	-	-	-	X	-	X	-	-	X	
Lanteira	1	-	-	17	-	3	-	-	1	-	-	X	-	X	-	X	-	-	-	X	-	X	-	-	X	

VIII.- DATOS DE ENSEÑANZA
 DIÓCESIS GUADIX

PROVINCIA GRANADA

ZONA: Nombre Marquesado del Zenete

Nº 22-1

Población de la Zona 16.747 habitantes en 1960

Extensión de la Zona 497,16 Km²

MUNICIPIOS	POBLACION EN EDAD ESCOLAR		Número de analfabetos		Nº de matriculados	Nº DE AULAS				Nº de maestros	ENSEÑANZA PRIVADA				Nº DE ESTUDIANTES				Nº niños no asisten a la escuela	CAUSAS			Nº de faltas de asistencia por trabajo estacional
	Niños	Niñas	Varones	Mujeres		Niños	Niñas	Mixtas	Párvulos		Primaria		Secundaria		Bachiller	Estudios medios profesionales.	Enseñanza superior.	Seminaristas.		Distancia a la escuela	Trabajo infantil.	Despreocupación paterna	
					Hay centros.					Nº de alumnos	Hay centros.	Nº de alumnos											
Aldeire	180	200	42	78	310	3	3	-	-	6	-	-	-	-	5	1	-	10	70	x	x	x	10
Alquife	280	311	31	57	591	3	3	5	2	11	x	-	x	9	2	4	4	-	x	x	x	-	
Dolar	103	108	126	147	210	2	2	-	-	4	-	x	-	x	6	-	-	2	-	x	x	x	-
Ferreira	55	68	48	83	120	2	2	-	-	4	-	x	-	x	2	1	2	5	-	x	x	x	43
Hueneja	241	264	113	182	505	4	4	1	1	9	x	-	-	x	8	4	2	12	10	-	-	x	17
Jerez del Marquesado	290	300	123	147	570	6	6	-	-	12	-	x	-	x	34	1	2	3	-	x	x	x	-
Calahorra	165	174	30	60	330	3	3	-	-	6	-	x	-	x	12	3	-	-	15	-	x	x	30
Lanteira	185	204	34	47	300	3	3	-	1	6	-	x	-	x	12	1	-	2	20	x	x	-	-

IX.- DATOS DE SERVICIOS

DIOCESIS G U A D I XPROVINCIA G R A N A D AZONA : Nombre Marquesado del ZeneteNº 22-1Población de la Zona 16.747 habitantes en 1960Extensión de la Zona 497,16 Km²

MUNICIPIOS	Servicio postal		Servicio telegráfico		Servicio telefónico		Nº de teléfonos	Hay estación de ferrocarril.	Si no hay en el municipio, nº de km. a la más cercana	Carretera				Hay línea de autobuses.	Si no hay en el municipio, nº de km. a la más cercana	Nº de tractores	Iglesia		Nº de abogados en ejercicio	Nº de veterinarios	Nº de sacerdotes	Cuantía del presupuesto municipal
	Hay	No hay	Hay	No hay	Hay	No hay				Buena	Regular	Mala	No hay				Hay	No hay				
Aldeire	X	-	-	X	X	-	2	-	10	-	X	-	-	X	-	1	X	-	-	1	1	276.000'--
Alquife	X	-	-	X	X	-	16	-	16	-	X	X	-	X	-	1	X	-	1	1	1	500.000'--
Dolar	X	-	-	X	X	-	5	-	8	X	X	X	-	X	-	-	X	-	-	1	1	228.574'02
Ferreira	X	-	-	X	-	X	-	-	12	-	X	X	-	X	-	-	X	-	-	1	1	-
Hueneja	X	-	-	X	X	-	14	-	8	-	X	-	-	X	-	3	X	-	-	1	1	396.332'--
Jerez del Marquesado	X	-	-	X	X	-	20	-	17	-	X	X	-	X	-	-	X	-	-	1	1	422.869'35
Calahorra	X	-	-	X	X	-	6	-	9	-	X	-	-	X	-	2	X	-	-	1	1	277.181'21
Lanteira	X	-	-	X	X	-	5	-	24	-	X	X	-	X	-	-	1	-	-	1	1	-